








ZEICHENERKLÄRUNGEN FÜR PLANLICHE FESTSETZUNGEN

-  GELTUNGSBEREICH DER SATZUNG
-  WOHNGEBÄUDE
-  FIRSTRICHTUNG
- $II=I+D$
ZWEI VOLLGESCHOSSE WOBEI DAS OBERSTE GESCHOSS IM DACHRAUM LIEGEN MUSS.

- | ART DER BAUL NUTZUNG
GRUNDFLÄCHEN
ZAHL
DACHNEIGUNG | ZAHLE DER MAX. VOLLGESCHOSSE
GESCHOSS
FLÄCHENZAHL
BAUWEISE |
|---|---|
|  | STRASSENBEGRENZUNGS-LINIE |
|  | BAUGRENZE |
|  | VERKEHRSBERUHIGTER BEREICH NACH § 42 NR. 4a STVO |
|  | PFLANZGEBOT ALS PRIVATE GRÜNFLÄCHE |

HINWEISE

-  ABWASSERKANAL
-  STROMKABEL
-  VORHANDENE FLURGRENZEN
- GA GARAGE
- ST STELLPLATZ



BEBAUUNGSPLAN WEST II- Erweiterung

N
M 1:1000

Gemeinde: Mönchsdeggingen
Landkreis: Donau-Ries
Reg.-Bezirk: Schwaben

DIE GEMEINDE MÖNCHSDEGGINGEN HAT DIE ÖFFENTLICHE DARLEGUNG DES VORENTWURFS UND DIE ANHÖRUNG DER BÜRGER GEMÄSS § 3, ABS. 1 BAUGB DURCHFÜHRT.
VOM 22.06.1998 BIS 03.07.1998
FORM: öffentliche Auslegung

MÖNCHSDEGGINGEN, DEN 17.05.2000

DER ENTWURF DES BEBAUUNGSPLANES WURDE MIT DER BEGRÜNDUNG GEMÄSS § 3, ABS 2 BAUGB ÖFFENTLICH AUSGELEGT.
VON 02.11.1998 BIS 04.12.1998

MÖNCHSDEGGINGEN, DEN 17.05.2000

DIE GEMEINDE MÖNCHSDEGGINGEN HAT MIT BESCHLUSS DES GEMEINDERATS VOM 20.04.1999 NR. 3 DEN BEBAUUNGSPLAN GEMÄSS § 10 BAUGB ALS SATZUNG BESCHLOSSEN.

MÖNCHSDEGGINGEN, DEN 17.05.2000

DAS LANDRATSAMT DONAU-RIES HAT MIT BESCHIED VOM 21.7.00 NR. 4940-67 DEN BEBAUUNGSPLANENTWURF NACH § 10 ABS.2 BAUGB GENEHMIGT:

DONAUWÖRTH, DEN 31. Juli 2000 Alfons Braun, Landrat

DIE GENEHMIGUNG DES BEBAUUNGSPLANES WURDE GEMÄSS § 10 ABS.3 BAUGB AM 23.08.2000 DURCH AMTSBLATT BEKANNTMACHT.
DER BEBAUUNGSPLAN IST DAMIT RECHTSVERBINDLICH.

MÖNCHSDEGGINGEN, DEN 23.08.2000

PLANFERTIGER
DIPL. ING. HANS HEPPNER: ARCHITEKT; EISENGASSE 2 86720 NÖRDLINGEN
TELEFON 09081 / 29013-0 FAX 09081/ 29013-29

NÖRDLINGEN, DEN 8.7.98
Hans Heppner

